

филиал федерального государственного бюджетного учреждения «Федеральная кадастровая палата Федеральной службы государственной регистрации, кадастра и картографии» по Калининградской области

(полное наименование органа кадастрового учета)

КП.1

КАДАСТРОВЫЙ ПАСПОРТ ЗЕМЕЛЬНОГО УЧАСТКА

"07" апреля 2015г. № 39/15-ВС-126890

1	Кадастровый номер:	39:17:010005:167	2	Лист № 1	3	Всего листов: 2
4	Номер кадастрового квартала:	39:17:010005				
5	Предыдущие номера:	39:17:010009:119	6	Дата внесения номера в государственный кадастр недвижимости: 06.04.2015		
7	—					
8	Кадастровые номера объектов капитального строительства: —					
9	Адрес (описание местоположения): : Калининградская область, г Светлогорск, ул Балтийская					
10	Категория земель: Земли населённых пунктов					
11	Разрешенное использование: размещение индивидуальных и многоквартирных жилых домов					
12	Площадь: 800 +/- 10 кв. м					
13	Кадастровая стоимость: 4582304					
14	Сведения о правах: . —					
15	Особые отметки: —					
16	Сведения о природных объектах: —					
17	Дополнительные сведения:					
	17.1	Кадастровые номера участков, образованных с земельным участком: 39:17:010005:168, 39:17:010011:255, 39:17:010011:252, 39:17:010009:346, 39:17:010011:253, 39:17:010019:540, 39:17:010001:244, 39:17:010011:254				
	17.2	Кадастровый номер преобразованного участка: —				
	17.3	Кадастровые номера участков, подлежащих снятию или снятых с кадастрового учета: 39:17:010009:119				
17.4	Кадастровые номера участков, образованных из земельного участка: —					
18	Характер сведений государственного кадастра недвижимости (статус записи о земельном участке): Сведения об объекте недвижимости имеют статус временные. Дата истечения срока действия временного характера - 07.04.2020					
19	Сведения о кадастровых инженерах: Складов Максим Борисович №39-13-04, 30.03.2015					

начальник отдела предоставления сведений филиала ФГБУ "ФКП  
Росреестра" по Калининградской области  
(наименование должности)

М.П.

(подпись)

А.С. Голубев

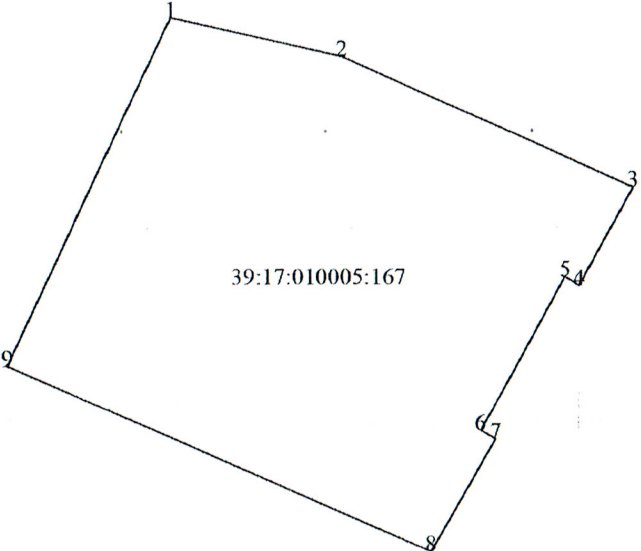
(инициалы, фамилия)



Получено  
в электронном  
виде через  
портал Росреестра

КАДАСТРОВЫЙ ПАСПОРТ ЗЕМЕЛЬНОГО УЧАСТКА

"07" апреля 2015г. № 39/15-ВС-126890

1	Кадастровый номер:	39:17:010005:167	2	Лист № 2	3	Всего листов: 2
4	План (чертеж, схема) земельного участка:					
						
5	Масштаб —					



Получено  
в электронном  
виде через  
портал Росреестра

начальник отдела предоставления сведений филиала ФГБУ "ФКП  
Росреестра" по Калининградской области  
(наименование должности)

М.П.

(подпись)

А.С. Голубев  
(инициалы, фамилия)



филиал федерального государственного бюджетного учреждения «Федеральная кадастровая палата Федеральной службы государственной регистрации, кадастра и картографии» по Калининградской области

(полное наименование органа кадастрового учета)

КП.1

КАДАСТРОВЫЙ ПАСПОРТ ЗЕМЕЛЬНОГО УЧАСТКА

"07" апреля 2015г. № 39/15-BC-126889

1	Кадастровый номер:	39:17:010005:168	2	Лист № 1	3	Всего листов: 2
4	Номер кадастрового квартала:	39:17:010005				
5	Предыдущие номера:	39:17:010009:119	6	Дата внесения номера в государственный кадастр недвижимости:		
				06.04.2015		
7	—					
8	Кадастровые номера объектов капитального строительства: —					
9	Адрес (описание местоположения): : Калининградская область, г Светлогорск, ул Балтийская					
10	Категория земель: Земли населённых пунктов					
11	Разрешенное использование: размещение индивидуальных и многоквартирных жилых домов					
12	Площадь: 800 +/- 10 кв. м					
13	Кадастровая стоимость: 4582304					
14	Сведения о правах: —					
15	Особые отметки: —					
16	Сведения о природных объектах: —					
17	Дополнительные сведения:					
	17.1	Кадастровые номера участков, образованных с земельным участком: 39:17:010005:167, 39:17:010011:255, 39:17:010011:252, 39:17:010009:346, 39:17:010011:253, 39:17:010019:540, 39:17:010001:244, 39:17:010011:254				
	17.2	Кадастровый номер преобразованного участка: —				
	17.3	Кадастровые номера участков, подлежащих снятию или снятых с кадастрового учета: 39:17:010009:119				
17.4	Кадастровые номера участков, образованных из земельного участка: —					
18	Характер сведений государственного кадастра недвижимости (статус записи о земельном участке): Сведения об объекте недвижимости имеют статус временные. Дата истечения срока действия временного характера - 07.04.2020					
19	Сведения о кадастровых инженерах: Складов Максим Борисович №39-13-04, 30.03.2015					

начальник отдела предоставления сведений филиала ФГБУ "ФКП  
Росреестра" по Калининградской области  
(наименование должности)

М.П.

(подпись)

А.С. Голубев

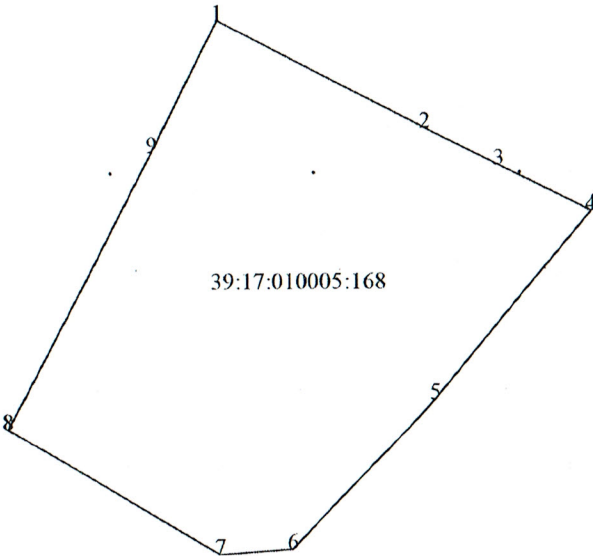

(инициалы, фамилия)



Получено  
в электронном  
виде через  
портал Росреестра

## КАДАСТРОВЫЙ ПАСПОРТ ЗЕМЕЛЬНОГО УЧАСТКА

"07" апреля 2015г. № 39/15-ВС-126889

1	Кадастровый номер: 39:17:010005:168	2	Лист № 2	3	Всего листов: 2
4	План (чертеж, схема) земельного участка:				
<div style="text-align: center;">  <p>39:17:010005:168</p> </div> <div style="text-align: right; margin-top: 20px;">  <div style="border: 1px solid blue; padding: 5px; display: inline-block; color: blue; font-weight: bold;">       Получено в электронном виде через портал Росреестра     </div> </div>					
5	Масштаб _____				

начальник отдела предоставления сведений филиала ФГБУ "ФКП  
Росреестра" по Калининградской области  
(наименование должности)

М.П.

(подпись)

А.С. Голубев  
(инициалы, фамилия)